



# Határtalanul 2026 – Felvidéki tanulmányi kirándulás


Óbudai Szent Péter és Pál Szalézi  
Általános Iskola

7. osztály

AZ UTAZÁS KEZDETE  
– KOMAROM ÉS  
KÖRNYEKE

# Komárom: történelmi emlékezet és

# identitás



1. Nap

Napunk első állomása Komárom volt, ahol Egressy Béni (a Szózat zeneszerzője, aki a **Klapka-indulót** Komáromban írta 1849-ben),

majd Klapka György (Komárom hős védője volt a szabadságharc alatt) szobrát koszorúztuk meg.

A városnézés során láthattuk a Selye János Egyetemet, valamint megtekintettük a barokk Szent András templomot.

A Zichy-kastély előtt a város híres szülöttének, Jókai Mórnak a szobrát néztük meg.

11-órákor meghallgattuk a Klapka indulót, s ekkor a városháza tornyából láthatóvá vált egy 1848-as huszár.

>> [Jókáról szóló kisfilm](#)

>> [Klapka induló](#)

# Gúta: hajómalom és a Duna természeti



Második állomásként Gútára a Kis-Duna régi medréhez utaztunk tovább.

Átmentünk **Közép-Európa leghosszabb fedett fahídján**, sétáltunk a tanösvényen, ahol kócsagokat, szürkegémeket láthattunk.

Malom Duna holtágán helyezkedik el a két párhuzamos csónakra felhelyezve és a parthoz kikötve. Az eredeti 1945-ben leégett, a mai látványosság egy másolat.

A malom épületében található múzeumban őrzik a világ első halászháló-készítő gépét.

A malom elvileg működhetne, ha a holtág vize nem lenne mozdulatlan állóvíz. A gútai az utolsó fennmaradt úszó malom Szlovákiában.

# Dunaszerdahely



Állomásunk harmadik részében ellátogattunk a Csallóközi Múzeumba. A múzeum bemutatja a csallóközi népi építészetet, paraszti életmódot és kézműves eszközöket, mint a kenderfeldolgozást és aranymosást.

Az emeleten lévő kiállítás a táj népi építészetiével foglalkozik, van itt korhű paraszti konyha és szoba, valamint martosi tisztaszoba.

**csecses korsó, tűzok, a viza, varsa**

Az utolsó teremben verbunkos zenét hallgathattunk, amelyet Bartók Béla gyűjtéséből ismerhettünk meg.


Megtudtuk azt is, hogy az Ópusztaszeren látható Feszty-körképhez a **közeli Martosban élő emberek álltak modelt.**

Dunaszerdahely Vámbéry Ármin gyermekkorának

helyszíne, a neves nyelvész és utazó, aki Magyar Földrajzi

Társaság alapítójának

# Bős: a modernitás



Napunk utolsó negyedik állomásaként elmentünk a **bősi vízlépcsőhöz**, ahol szemügyre vettük a vízierőmű turbinarendszerét, a víztározót és a felvízcsatornát, valamint közelről láttunk egy **hajóátemelést is**.

A bősi vízlépcső Szlovákia legnagyobb vízerőműve, amelynek elsődleges feladata, hogy az árvizek hatását visszaszorítsa, ugyanakkor ma már az ország áramszükségletének kb. 10%-át állítja elő.

Dunaszerdahely és Bős példája jól mutatja a hagyományos kultúra és a modern technológia harmonikus együttélését Felvidéken.

# Közösségi élmények és közös esték

## Diakovce Európa Panzió



Napunk végén elfoglaltuk utazásunk idejére rendelkezésünkre álló szállásunkat.

Judit néni a négynapos kirándulás alatt szeretettel és türelemmel terelgetett minket, mindig mosolyt csalva az arcunkra 😊

Ambrus bá'-val és Karezs ba'-val a Bajnokok Ligája döntőjének megtekintése közösen erősítette az osztályközösséget és fokozta az élményt. 😊

A közös bowlingozás felszabadult hangulatot teremtett, és mindenkit bevont a játékba ügyességtől függetlenül. 😊



# TALÁLKOZÁSOK ÉS TÖRTÉNELMI KAPUK

# Jókai: iskola, közösség és vendégszeretet

2. Nap

## Gregorovits Lipót Alapiskola

diákjai és pedagógusai barátságosan fogadtak minket, bemutatták a közösség mindennapjait. Iskolájuk névadója Gregorovits Lipót (a falu papja volt egykor, Esztergomban van eltemetve).

Az iskolában vidám légkör volt, köszöntésünkre csokis kalácsot és répatorta-piskótát, valamint narancslevet és limonádét készítettek részünkre. Judit néni annyira meghatódott, hogy elsírta magát 😊

Számunkra érdekesség volt a szabadtéri tanterem, a sok közösségi hely, illetve hogy mindenki papucsban van egész nap.



# Dévény vára: Magyarország kapuja



A dévényi vár a **Duna és a Morva folyók** összefolyásánál található.

A vár egykor Magyarország fontos határerődítményei közé tartozott, és a helytörténeti források „**Magyarország kapujának**” (**porta Hungarica**) nevezték.

1809-ben Napóleon katonái felrobbantották az erődítményt.

Sétát tettünk a Duna és a Morva folyók összefolyásánál is. Itt megálltunk a Vasfüggöny-  
emlékműnél, ahol a kommunista rendszer áldozataira emlékeztünk. Ezután felkerestük a millenniumi emlékművet, amelyet a Duna szabályozásában részt vevők állítottak a honalapítás tiszteletére.

# Pozsony: koronázóváros és pezsgő belváros



Szlovákia fővárosa **Pozsony**.

Pozsonyban tett sétánk során felkerestük Pozsony várát, amely...

- 85 méterrel a Duna fölé emelkedik, történelmi helyszín a magyar koronázási ékszerek őrzésére,
- Már a honfoglalás előtt vár állott rajta,
- 902-től a magyar uralom alatt volt határvédő szerepben,
- legszebb része a Korona-torony.


Nevét a magyar koronázási ékszerekről kapta, melyeket 1552-1783 között itt őrizték.

Szent Márton koronázási templomot, a Mihálykaput, a Prímási palotát, a Szent Erzsébet-szobrot, valamint a ferencesek templomát.



# VÁRAK, KASTÉLYOK ÉS ELŐ HAGYOMÁNY

# Nagytapolcsány és Bajmóc: középkor és romantika



3. Nap

Harmadik napunk első állomása a **nagytapolcsányi vár**. A vár a középkortól a Rákóczi-szabadságharcig a környék központja volt. Romjai Kővárhely felett 525 m magasan tornyosul.

A várrom a falu központjától mindössze pár perces sétával elérhető, és szabadon látogatható. A feljutás ugyan meredek, de a várfalnál még mosdó is található! 😊

Második állomásunk **Bajmóc**. A kastély bejárata előtt áll Mátyás király hétszáz éves hársfája. Állítólag alatta diktálta íródeákjának a teendőket, itt tartott egykor országgyűlést. A vár nemcsak kívülről mesés szép, de belső berendezéseit, kialakítását is érintetlenül őrizte meg évszázadokon át. A Pálffyak egykori kastélyában a családi kriptán kívül láthatjuk a csodás cseppkőbarlangot is, amely a vár vízellátását volt hivatott biztosítani.

# Zsére és Zoboralja: népzene és népi kultúra



Napunk utolsó, harmadik állomásaként a néprajzáról híres **Zoboraljára** érkeztünk. **Zsérén** Bencz Ilonka, a híres Zsibrice együttes alapító tagja várt bennünket.

Ezt követően megtekintjük a zsérei tájházat is. Az 1928 körül épült lakóházat és udvarát a hagyományőrző csoport tagjai újítták fel, és ők rendezték be a kiállítást is. Az épülethez egy leeresztő sopa (fészker) csatlakozik, ahol a mezőgazdasági munkákhoz használt eszközöket mutatják be

A program során vendéglátóink helyi népdalokat énekeltek nekünk.

# LELKI, ÉS TÖRTÉNELMI ZÁRÁS

# Deáki: hit, nyelvemlék és magyar múlt

4. Nap

Utunk utolsó negyedik napunk első állomásaként részt vettünk a **vasárnapi szentmisén**, melyet Balogh Károly atya, egykori szalézi növendék tartott.

Majd megtekintettük Deáki ősi, Szűz Mária tiszteletére épített **kéttornyos** középkori **templomát**.

A deáki templomban hangozhatott el először az **Ómagyar Mária-siralom**, az egyik legősibb magyar nyelvemlék.

Itt keresztelték meg Serédi Jusztiniánt, későbbi hercegprímást és esztergomi érseket. A templombelsőt Kolozsváry László Halotti beszéd című festménye díszíti.



# Galánta: Esterházy örökség és Kodály Zoltán

4. Nap

Második állomásunk Galántán volt, ahol ellátogattunk az Esterházy család ősi rezidenciájához, a neogótikus kastélyhoz, amelynek hátsó épületegyüttesét 2021-ben újították fel.

Az északi toronyban található Esterházy Kávézó és Étterem lenyűgöző, történelmi hangulatú belső térrel várja a látogatókat.

A kastélyparkban felkerestük Kodály Zoltán fejszobrát is. Megkoszorúztuk, majd elénekeltük a Csitári hegyek című népdalt – **Ambrus bácsi gyönyörű bariton hangja** különösen emlékezetessé tette ezt a pillanatot. 😊



# Nyitra és Zobor

Megtekintettük a püspöki várat és a Szent Emmerám-székesegyházat, amely a Felvidék legrégebbi egyházmegyei temploma.

Az épület különleges része az egykori Vazul-torony, ahol a megvakított Vazult tartották fogva; ma ez a székesegyház egyik oldalkápolnájaként szolgál.

Nyitra és környéke egykor **Szent László király hercegi birtoka**, azaz ducátusa volt – ez a terület a trónörökös birtokát jelentette még a királlyá koronázása előtt, így ősi magyar földnek számít.



# KÖSZÖNJÜK TANÁRAINKNAK a szervezést, a jó hangulatot és hogy, jó fejek voltak!



Hazafelé Esztergomon át, a Mária Valéria hídon léptünk át a magyar–szlovák határt.

A körút alatt közel 800-1000 km-t tettünk meg, ami (ha átlagosan 1 km ~ 1300 lépés), **közel 1 – 1,3 millió lépést jelentene, ha gyalogoltunk volna, s ez a 4 nap akkor 100-130 napba is beletelt volna...** 😊

Köszönjük az élményekkel teli utazást!